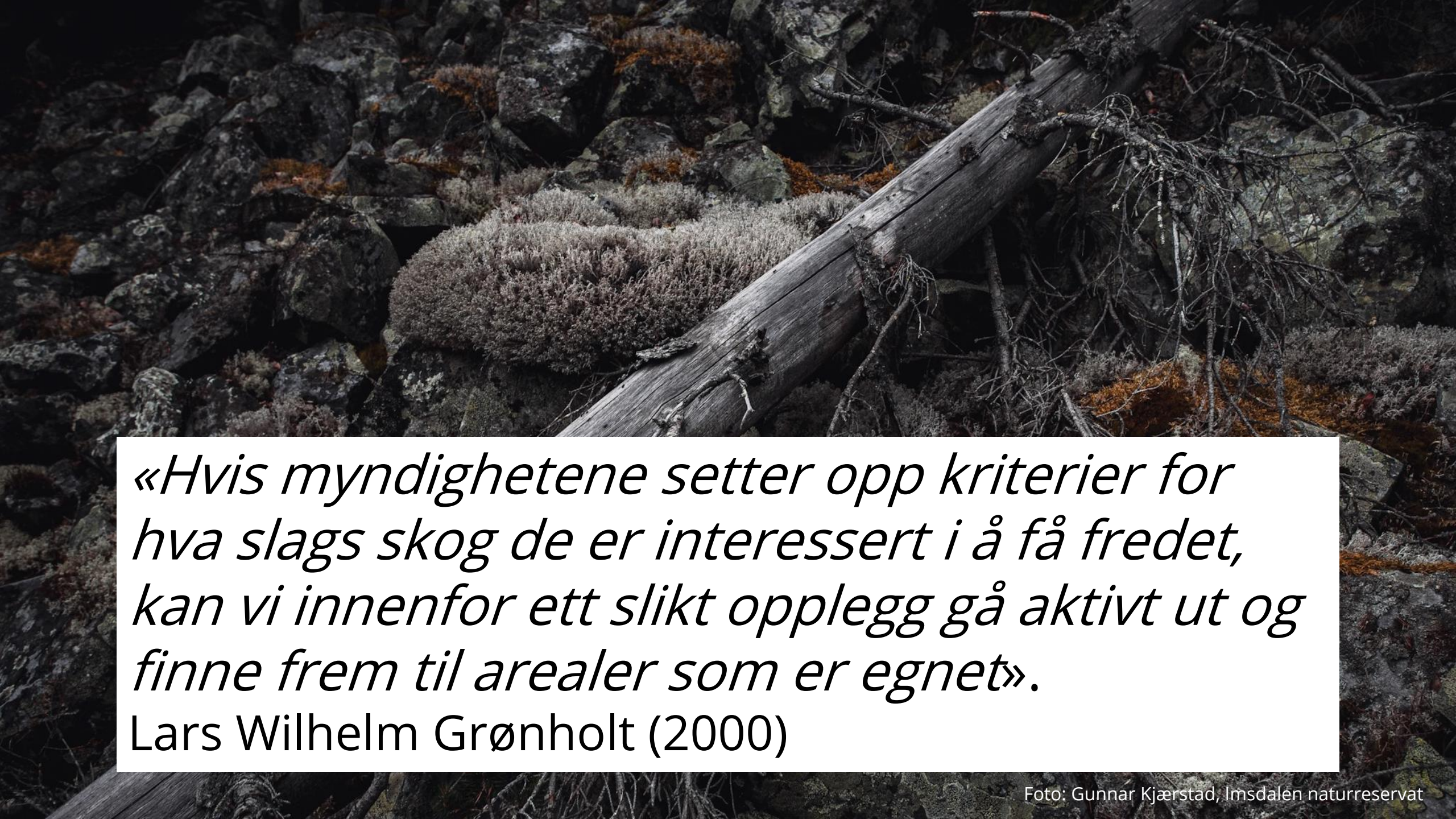


Naturskog i Norge

Hvilken betydning vil kart over naturskog ha i skogvernarbeidet?

A photograph of a rocky, forested landscape. In the foreground, a large, weathered log lies diagonally across the frame. The ground is covered with dark, jagged rocks and patches of low-lying, greyish-brown vegetation. The background shows more rocks and sparse trees, suggesting a natural, undisturbed environment.

«Hvis myndighetene setter opp kriterier for hva slags skog de er interessert i å få fredet, kan vi innenfor ett slikt opplegg gå aktivt ut og finne frem til arealer som er egnet».

Lars Wilhelm Grønholt (2000)



Miljøsmål

Miljøsmål 1.2

Ingen arter og naturtyper skal utryddes, og utviklingen til truede og nær truede arter og naturtyper skal bedres

Miljøsmål 1.3

Et representativt utvalg av norsk natur skal tas vare på for kommende generasjoner





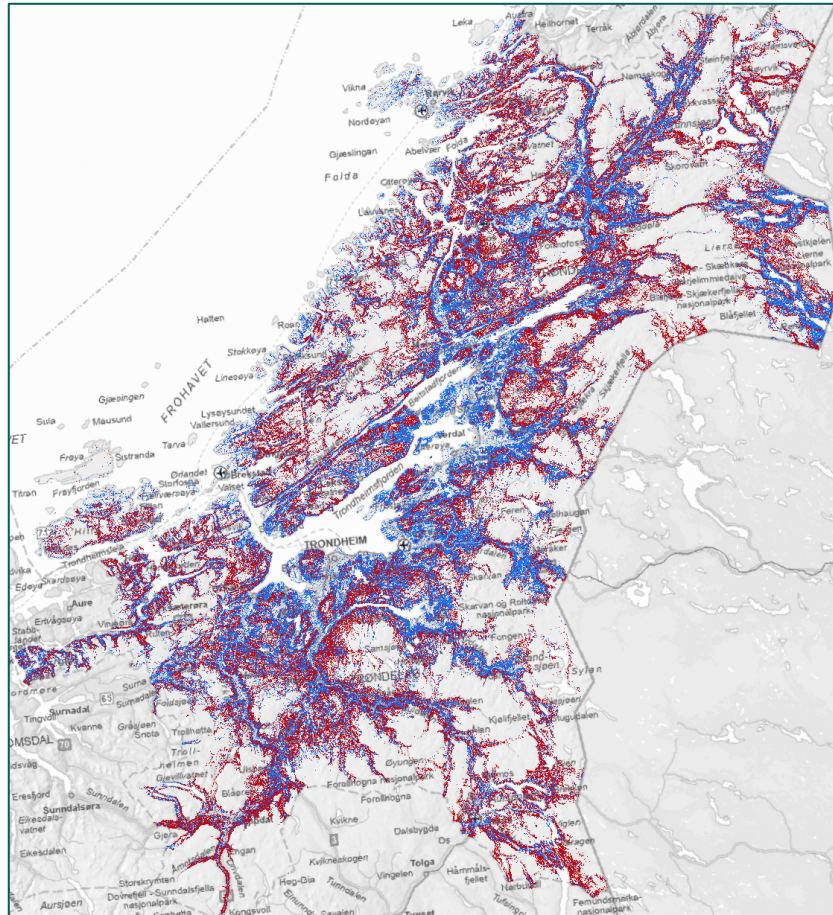
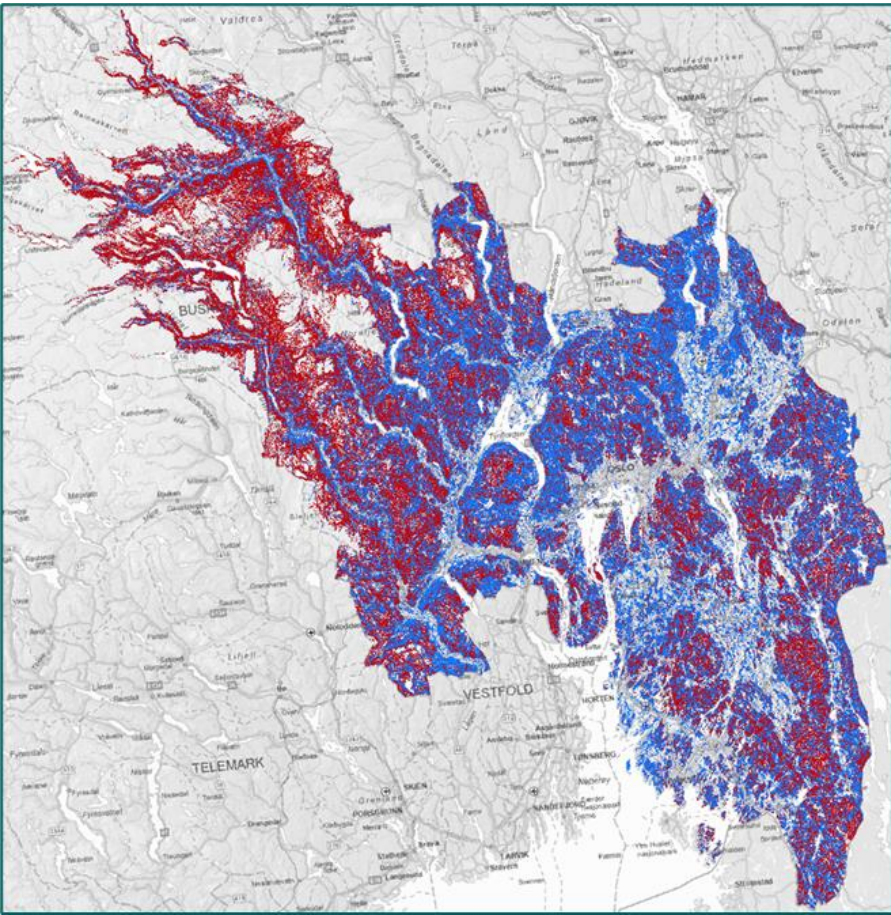
Foto: Gunnar Kjærstad, Reisa nasjonalpark



Skogstyper prioritert for vern

- Regnskog
- Kalk- lågurt- og høgstaudeskog
- Bekkekløfter
- Flomskogsmark
- Gammel barskog
- Raviner

«etablere ett offentlig tilgjengelig kartlag over naturskog, i betydningen skog som ikke har vært flatehogd etter ca 1940.»



Illustrasjon.
Kilde: Bestandsalder i SR16,
tilrettelagt av
Landbruksdirektoratet.

Blått = under 80 år,
Rødt = over 80 år



